

Récépissé de DT Récépissé de DICT

Au titre du chapitre IV du titre V du livre V (partie réglementaire) du Code de l'environnement
et de la section 12 du chapitre IV du titre III du livre V de la 4^{ème} partie (partie réglementaire) du Code du travail

(Annexe 2 de l'arrêté du 15 février 2012 modifié - NOR : DEVP1116359A)

Destinataire

Récépissé de DT
Récépissé de DICT
Récépissé de DT/DICT
conjointe

Dénomination :

Complément / Service :

Numéro / Voie :

Lieu-dit / BP :

Code Postal / Commune :

Pays :

Coordonnées de l'exploitant

Raison sociale :

Personne à contacter :

Numéro / Voie :

Lieu-dit / BP :

Code Postal / Commune :

Tél. :

Fax :

N° consultation du téléservice :

Référence de l'exploitant :

N° d'affaire du déclarant :

Personne à contacter (déclarant) :

Date de réception de la déclaration :

Commune principale des travaux :

Adresse des travaux prévus :

Éléments généraux de réponse

Les renseignements que vous avez fournis ne nous permettent pas de vous répondre. La déclaration est à renouveler. Précisez notamment :

Les réseaux/ouvrages que nous exploitons ne sont pas concernés au regard des informations fournies. Distance > à : _____ m

Il y a au moins un réseau / ouvrage concerné de catégorie (voir liste des catégories au verso) : _____. Autres informations :

Modification ou extension de nos réseaux / ouvrages

Modification ou extension de réseau/ouvrage envisagée dans un délai inférieur à 3 mois :

Réalisation de modifications en cours sur notre réseau/ouvrage.

Veuillez contacter notre représentant :

Tél. :

NB : Si nous avons connaissance d'une modification du réseau/ouvrage dans le délai maximal de 3 mois à compter de la consultation du téléservice, nous vous en informons.

Emplacement de nos réseaux / ouvrages

| | | | | | | |
|--|--------------|--------------------------|---------------------------------|------------|-----------------------------------|----------------------------------|
| Plans joints : NB : La classe de précision A, B ou C figure dans les plans. | Références : | Echelle ⁽¹⁾ : | Date d'édition ⁽¹⁾ : | Sensible : | Prof. régl. mini ⁽¹⁾ : | Matériau réseau ⁽¹⁾ : |
| | | | ___ / ___ / ___ | | _____ cm | |
| | | | ___ / ___ / ___ | | _____ cm | |

Réunion sur chantier pour localisation du réseau/ouvrage : Date retenue d'un commun accord : ___ / ___ / ___ à ___ h ___

ou Prise de RDV à l'initiative du déclarant (date du dernier contact non conclusif : ___ / ___ / ___)

Votre projet doit tenir compte de la servitude protégeant notre ouvrage.

(cas d'un récépissé de DT) Vous devez prévoir des investigations complémentaires à notre charge (hors cas d'exemption prévus dans la réglementation) ⁽²⁾

Des branchements non cartographiés sont présents. Ils sont soit pourvus d'affleurants visibles et rattachés à un réseau principal souterrain identifié dans les plans joints, soit munis de dispositifs automatiques supprimant tout risque en cas d'endommagement ⁽²⁾

(1) : facultatif si l'information est fournie sur le plan joint (2) : pour les tronçons et branchements non cartographiés en classe A, prévoir des clauses techniques et financières particulières dans le marché

Recommandations de sécurité

Les recommandations techniques spécifiques suivantes sont à appliquer, en fonction des risques liés à l'utilisation des techniques de travaux employées :

Rubriques du guide technique relatives à des ouvrages ou travaux spécifiques :

Pour les exploitants de lignes électriques : si la distance d'approche a été précisée, la mise hors tension est : possible impossible

Mesures de sécurité à mettre en œuvre :

Dispositifs importants pour la sécurité :

Cas de dégradation d'un de nos ouvrages

En cas de dégradation d'un de nos ouvrages, contactez nos services au numéro de téléphone suivant : _____

Pour toute anomalie susceptible de mettre en cause la sécurité au cours du déroulement du chantier, prévenir le service départemental d'incendie et de secours (par défaut le 18 ou le 112) : _____

Responsable du dossier

Nom : _____

Désignation du service : _____

Tél. : _____

Signature de l'exploitant ou de son représentant

Nom du signataire : _____

Signature : _____

Date : ___ / ___ / ___ Nombre de pièces jointes, y compris les plans : _____

| LEGENDE DES PLANS DE DETAIL | | | | | | | | | |
|--|---|------------------|--|---|----------------------|---|----------------------|---|---------------------|
| <p>A Réseau de télécommunication en classe A En planimétrie seulement sauf indication contraire sur le plan</p> <p>B Réseau de télécommunication en classe B</p> <p>C Réseau de télécommunication en classe C</p> <p>IGN Fond cartographique issus de l'IGN</p> | <p>Coordonnées géoréférencées d'au moins trois points de l'ouvrage faisant foi</p>  <table border="1"> <thead> <tr> <th colspan="2">Points de repère</th></tr> </thead> <tbody> <tr> <td>1</td><td>912108.97 6451058.35</td></tr> <tr> <td>2</td><td>912082.64 6450943.65</td></tr> <tr> <td>3</td><td>912051.0 6451022.48</td></tr> </tbody> </table> <p>Coordonnées de points remarquables de l'ouvrage dans le système de projection : EPSG :2154 – RGF93, Lambert 93</p> | Points de repère | | 1 | 912108.97 6451058.35 | 2 | 912082.64 6450943.65 | 3 | 912051.0 6451022.48 |
| Points de repère | | | | | | | | | |
| 1 | 912108.97 6451058.35 | | | | | | | | |
| 2 | 912082.64 6450943.65 | | | | | | | | |
| 3 | 912051.0 6451022.48 | | | | | | | | |
| La présence d'un grillage avertisseur enterré au-dessus de nos ouvrages n'est pas systématique. | | | | | | | | | |

| Contact |
|---|
| <p>Pour toute demande de dévoiement : il est impératif de nous contacter <u>le plus tôt possible</u>, de préférence dès la réception de la réponse à la DT. Par mail : sfr-fibre@demat.sogelink.fr ou par téléphone au 09 80 80 43 03.</p> <p>Demande d'information : déconnexion, marquage localisation ou toute autre demande, contacter Sogelink en indiquant l'adresse du chantier, le numéro de DT-DICT ou de dossier et vos coordonnées. Par mail : sfr-fibre@demat.sogelink.fr ou par téléphone au 09 80 80 43 03</p> <p>En cas d'endommagement : Contacter Sogelink en indiquant l'adresse du sinistre, le numéro de DT-DICT ou de dossier et vos coordonnées. Par mail : sfr-fibre@demat.sogelink.fr ou par téléphone au 02 98 46 46 27</p> |

| RECOMMANDATIONS TECHNIQUES |
|--|
| <p>L'ensemble des recommandations techniques liées aux « ouvrages de télécommunications » se trouve au paragraphe 3.7.6 du fascicule 2 du guide d'applications de la réglementation anti-endommagement disponible sur : http://www.reseaux-et-canalisation.ineris.fr</p> <p>1) Cliquez sur « Construire sans détruire » 2) Cliquez sur « Guide d'application de la réglementation »</p> <p>Notez que vous y trouverez les consignes de sécurité liées aux techniques et engins que vous utilisez, aussi bien à proximité des canalisations enterrées, que des lignes de télécommunication électroniques aériennes.</p>  <p>Ce guide est un catalogue de recommandations et de prescriptions techniques usuelles, générales et génériques. Contrairement aux recommandations, les prescriptions présentent un caractère obligatoire. Elles sont encadrées et écrites en rouge et en gras.</p> <p>RAPPEL : Le marquage-piquetage est obligatoire (Arrêté du 3 mars 2014 modifiant l'arrêté du 8 septembre 2009)</p> <p>Article 27.3.1 : Lorsque les travaux doivent être exécutés au droit ou au voisinage d'ouvrages souterrains, enterrés, subaquatiques ou aériens, tels que canalisations et câbles ou autres réseaux, dépendant du maître de l'ouvrage ou de tierces personnes, le représentant du pouvoir adjudicateur prend à sa charge les sondages préalables en trois dimensions des ouvrages souterrains (voir aussi le chapitre 5.9 du fascicule 1 du Guide d'application de la réglementation).</p> |





Référence plan : 0NUM01_I094_653600_6857040_400_240
Echelle : 1 / 1000 au Format A3
Date d'édition : 05/02/2020
Date des données : 20/05/2015
Emprise du plan : 400 m x 240 m Précision du levé : Classe C
Coordonnées du coin bas-gauche (Lambert 93) :
x=653600 m y=6857040 m

Ces données ont été extraites à titre d'archivage et peuvent ne pas correspondre à la réalité du terrain.
Fichiers DGN "SEG" constituant ce plan :
- /UNOPTIQUE/dgn/SIPPEREC_SC.dgn

Amplificateur

Répétiteur

Point de branchement

Transition

Téléalimentation

Stop courant

Colonne montante

Mise à la terre

Câble A0

Câble A1

Câble A2+

Câble A2

Câble A3

Câble B4

Câble C5

Câble C6

Câble C6+

Câble abonné A2

Câble abonné B4

Câble abonné C5

Câble abonné C6+

Adrien (Câble / Prise abonné)

Façade (Câble / Prise abonné)

Poteau

Armure

Coffret

Chambre

Pénétration

Remontée aliro-souterraine

Fourreau

Antennes Fouttes

Antennes Antennes

Antennes Façades

Récepteur optique

Émetteur optique

Multiplexeur

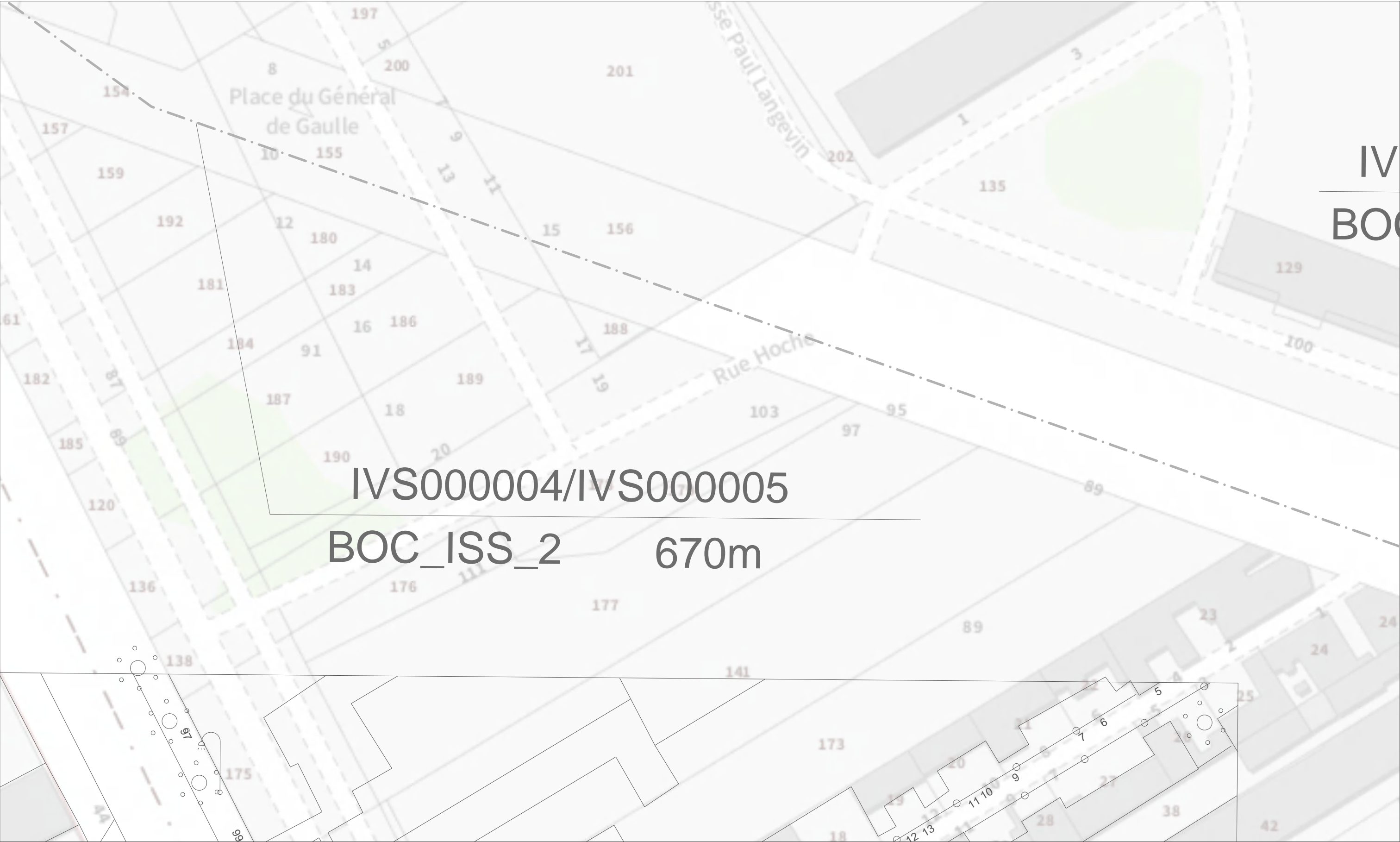
Coupleur optique

Pour une légende détaillée, consulter le fichier legende_seg.pdf.

INTERNE GROUPE - DOCUMENT PROPRIETE DU GROUPE SFR
Ce document et les informations qu'il contient sont la propriété du groupe SFR. Il ne doit pas être utilisé à d'autres fins que celles pour laquelle il a été établi et transmis.
Il ne peut être ni reproduit ni divulgué à des tiers, en tout ou partie, sous quelque forme que ce soit, sans l'accord préalable exprès et écrit du groupe SFR.

www.sfr.fr
Siège social : 1 Square Béla Bartók - 75015 Paris
Siège administratif : 12, rue Jean-Philippe Rameau - CS 80001 - 93634 La Plaine Saint-Denis CEDEX - Tél. : 01 85 06 00 00
SFR S.A. au capital de 3423265 598,40 € - RCS Paris 343 059 564 - N° de TVA intracommunautaire : FR 71 343 059 564

Ces données sont extraites à titre informatif par le service informatique SFR.
Pour toute anomalie sur le fonctionnement nominal de l'extraction, merci de
contacter DSI-THD-EXPLOITATION-SIG@SFR.COM



Référence plan : 0NUM01_I094_653800_6857040_200_120
Echelle : 1 / 500 au Format A3
Date d'édition : 05/02/2020
Date des données : 20/05/2015
Emprise du plan : 200 m x 120 m
Coordonnées du coin bas-gauche (Lambert 93) :
x=653800 m y=6857040 m

Précision du levé : Classe C

Ces données ont été extraites à titre d'archivage et peuvent ne pas correspondre à la réalité du terrain.
Fichiers DGN "SEG" constituant ce plan :
- /UNOPTIQUE/dgn/SIPPEREC_SC.dgn

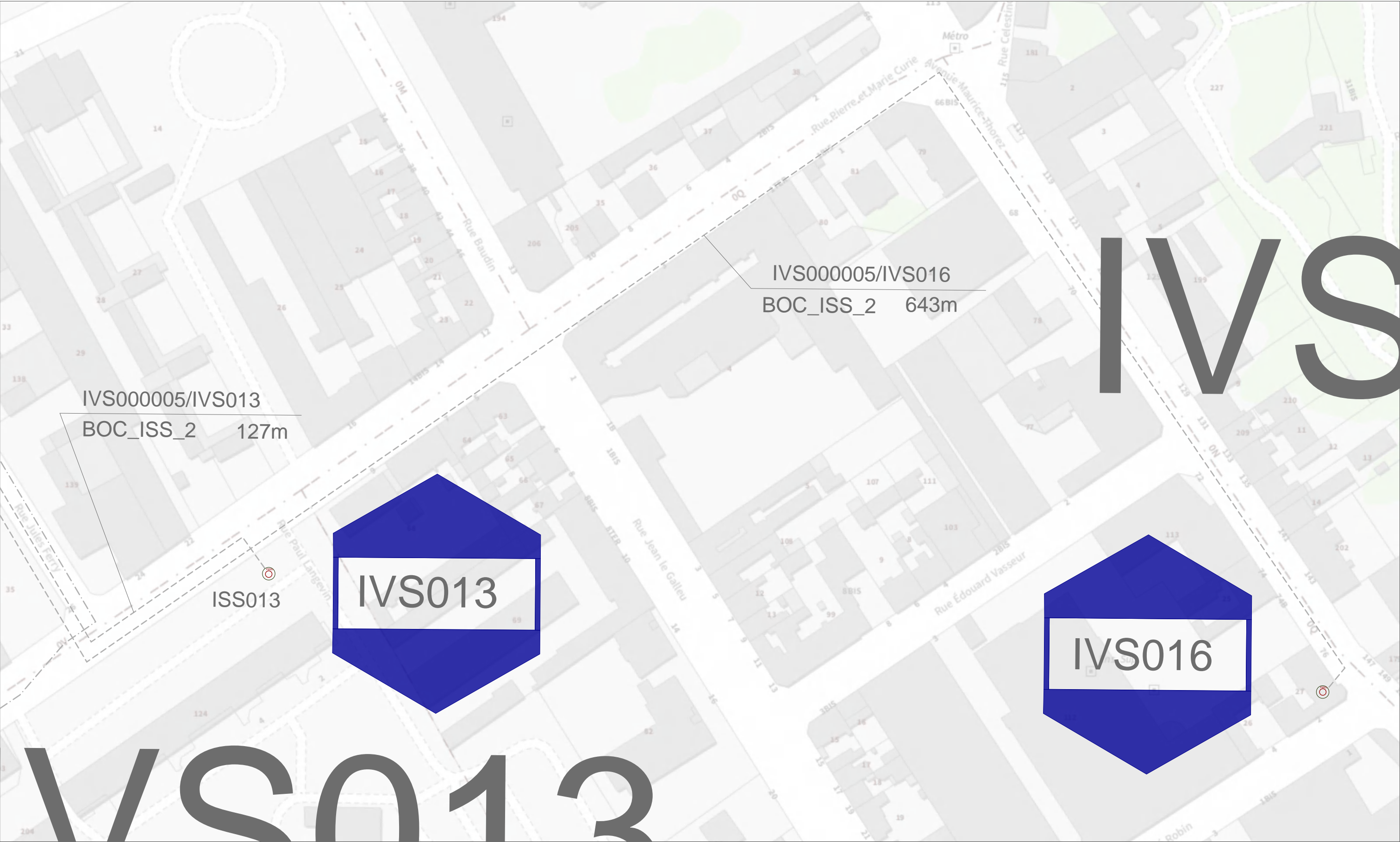
| | | | | | | |
|--|--|--|--|--|--|--|
| | | | | | | |
| | | | | | | |
| | | | | | | |
| | | | | | | |
| | | | | | | |
| | | | | | | |
| | | | | | | |
| | | | | | | |

www.sfr.fr
Siège social : 1 Square Béla Bartók - 75015 Paris
Siège administratif : 12, rue Jean-Philippe Rameau - CS 80001 - 93634 La Plaine Saint-Denis CEDEX - Tél. : 01 85 06 00 00
SFR S.A. au capital de 3423265 598,40 € - RCS Paris 343 059 564 - N° de TVA intracommunautaire : FR 71 343 059 564

Ces données sont extraites à titre informatif par le service informatique SFR.
Pour toute anomalie sur le fonctionnement nominal de l'extraction, merci de
contacter DSI-THD-EXPLOITATION-SIG@SFR.COM

INTERNE GROUPE - DOCUMENT PROPRIETE DU GROUPE SFR
Ce document et les informations qu'il contient sont la propriété du groupe SFR. Il ne doit pas être utilisé à d'autres fins que celles pour laquelle il a été établi et transmis.
Il ne peut être ni reproduit ni divulgué à des tiers, en tout ou partie, sous quelque forme que ce soit, sans l'accord préalable exprès et écrit du groupe SFR.

Pour une légende détaillée, consulter le fichier legende_seg.pdf.



Référence plan : 0NUM01_I094_654000_6857280_400_240
Echelle : 1 / 1000 au Format A3
Date d'édition : 05/02/2020
Date des données : 20/05/2015
Emprise du plan : 400 m x 240 m Précision du levé : Classe C
Coordonnées du coin bas-gauche (Lambert 93) :
x=654000 m y=6857280 m

Ces données ont été extraites à titre d'archivage et peuvent ne pas correspondre à la réalité du terrain.
Fichiers DGN "SEG" constituant ce plan :
~/UNOPTIQUE/dgn/SIPPEREC_SC.dgn

| | | | | | | |
|--|--|--|--|--|--|--|
| | | | | | | |
| | | | | | | |
| | | | | | | |
| | | | | | | |
| | | | | | | |
| | | | | | | |
| | | | | | | |
| | | | | | | |

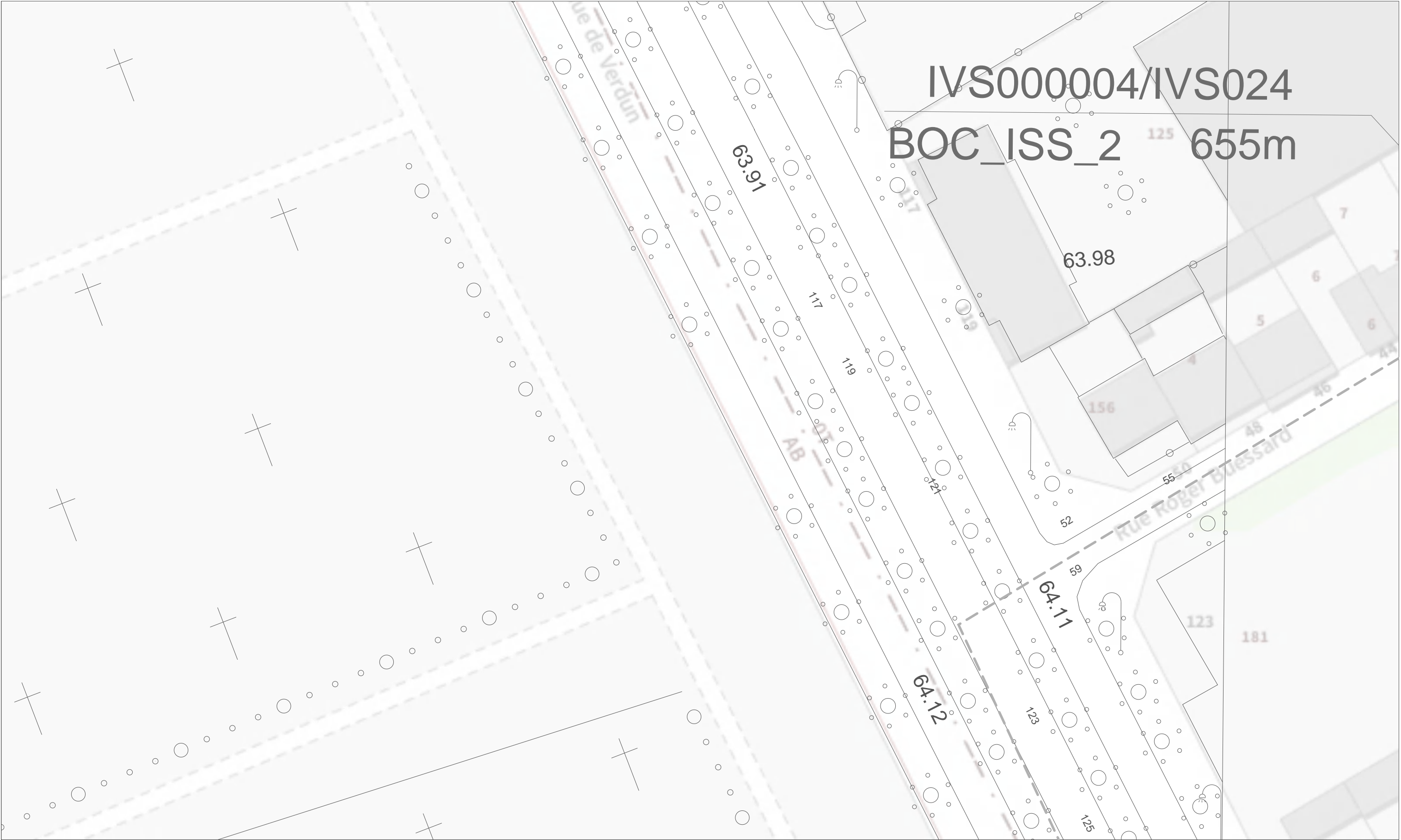
www.sfr.fr
Siège social : 1 Square Béla Bartók - 75015 Paris
Siège administratif : 12, rue Jean-Philippe Rameau - CS 80001 - 93634 La Plaine Saint-Denis CEDEX - Tél. : 01 85 06 00 00
SFR S.A. au capital de 3423265 598,40 € - RCS Paris 343 059 564 - N° de TVA intracommunautaire : FR 71 343 059 564

Ces données sont extraites à titre informatif par le service informatique SFR.
Pour toute anomalie sur le fonctionnement nominal de l'extraction, merci de
contacter DSI-THD-EXPLOITATION-SIG@SFR.COM

INTERNE GROUPE - DOCUMENT PROPRIETE DU GROUPE SFR
Ce document et les informations qu'il contient sont la propriété du groupe SFR. Il ne doit pas être utilisé à d'autres fins que celles pour laquelle il a été établi et transmis.
Il ne peut être ni reproduit ni divulgué à des tiers, en tout ou partie, sous quelque forme que ce soit, sans l'accord préalable exprès et écrit du groupe SFR.

Pour une légende détaillée, consulter le fichier [legende_seg.pdf](#).





Référence plan : 0NUM01_I094_653800_6856800_200_120
Echelle : 1 / 500 au Format A3
Date d'édition : 05/02/2020
Date des données : 20/05/2015

Emprise du plan : 200 m x 120 m Précision du levé : Classe C
Coordonnées du coin bas-gauche (Lambert 93) :
x=653800 m y=6856800 m

5

0

5

10

15

20

25

Mètres

Ces données ont été extraites à titre d'archivage et peuvent ne pas correspondre à la réalité du terrain.
Fichiers DGN "SEG" constituant ce plan :
- /UNOPTIQUE/dgn/SIPPEREC_SC.dgn

Amplificateur

Répétiteur

Point de branchement

Transition

Téléalimentation

Stop courant

Colonne montante

Mise à la terre

Câble A0

Câble A1

Câble A2+

Câble A2

Câble A3

Câble B4

Câble C5

Câble C6

Câble C6+

Câble abonné A2

Câble abonné B4

Câble abonné C5

Câble abonné C6

Câble abonné C6+

Aérien (Câble / Prise abonné)

Façade (Câble / Prise abonné)

Poteau

Armoire

Coffret

Chambre

Pénétration

Remontée auto-soutenable

Fourreau

Antennes Fouttes

Antennes Antennes

Antennes Façades

Récepteur optique

Émetteur optique

Multiplexeur

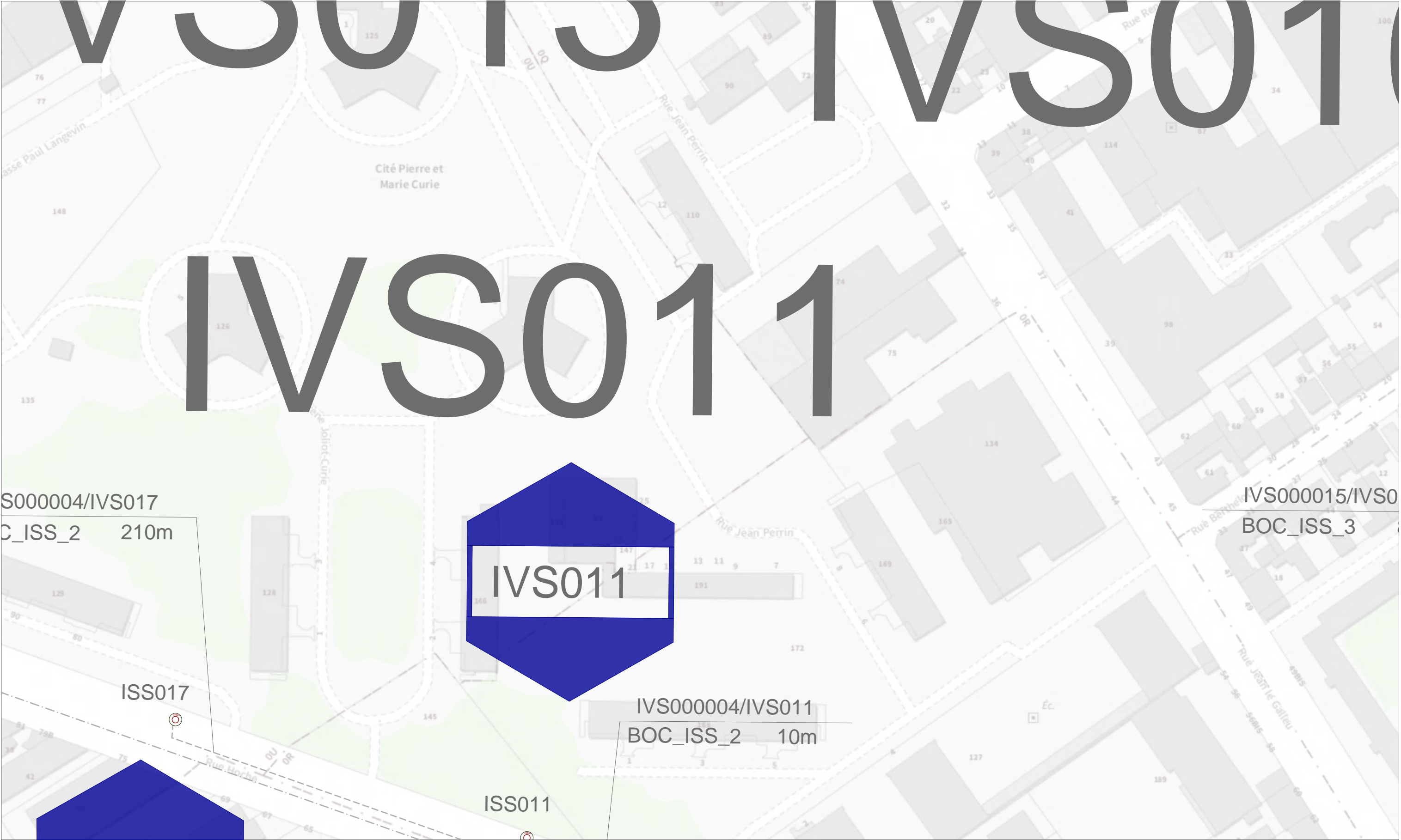
Coupleur optique

Pour une légende détaillée, consulter le fichier [legende_seg.pdf](#).

www.sfr.fr
Siège social : 1 Square Béla Bartók - 75015 Paris
Siège administratif : 12, rue Jean-Philippe Rameau - CS 80001 - 93634 La Plaine Saint-Denis CEDEX - Tél. : 01 85 06 00 00
SFR S.A. au capital de 3423265 598,40 € - RCS Paris 343 059 564 - N° de TVA intracommunautaire : FR 71 343 059 564

Ces données sont extraites à titre informatif par le service informatique SFR.
Pour toute anomalie sur le fonctionnement nominal de l'extraction, merci de
contacter DSI-THD-EXPLOITATION-SIG@SFR.COM





Référence plan : 0NUM01_I094_654000_6857040_400_240
Echelle : 1 / 1000 au Format A3
Date d'édition : 05/02/2020
Date des données : 20/05/2015
Emprise du plan : 400 m x 240 m Précision du levé : Classe C
Coordonnées du coin bas-gauche (Lambert 93) :
x=654000 m y=6857040 m

Ces données ont été extraites à titre d'archivage et peuvent ne pas correspondre à la réalité du terrain.
Fichiers DGN "SEG" constituant ce plan :
- /UNOPTIQUE/dgn/SIPPEREC_SC.dgn

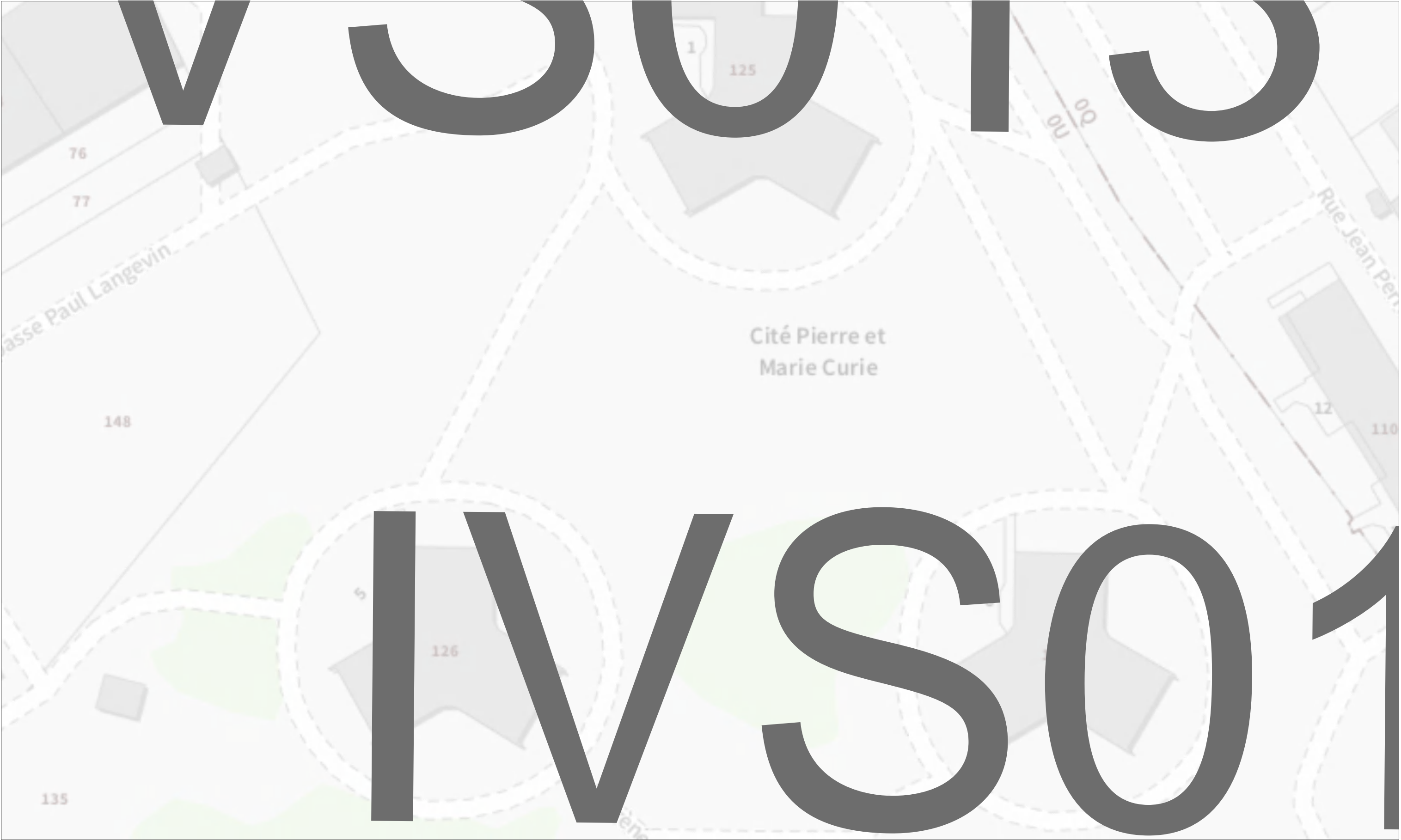
| | | | | | | |
|--|--|--|--|--|--|--|
| | | | | | | |
| | | | | | | |
| | | | | | | |
| | | | | | | |
| | | | | | | |
| | | | | | | |
| | | | | | | |


www.sfr.fr
Siège social : 1 Square Béla Bartók - 75015 Paris
Siège administratif : 12, rue Jean-Philippe Rameau - CS 80001 - 93634 La Plaine Saint-Denis CEDEX - Tél. : 01 85 06 00 00
SFR S.A. au capital de 3423265 598,40 € - RCS Paris 343 059 564 - N° de TVA intracommunautaire : FR 71 343 059 564

Ces données sont extraites à titre informatif par le service informatique SFR.
Pour toute anomalie sur le fonctionnement nominal de l'extraction, merci de
contacter DSI-THD-EXPLOITATION-SIG@SFR.COM

INTERNE GROUPE - DOCUMENT PROPRIETE DU GROUPE SFR
Ce document et les informations qu'il contient sont la propriété du groupe SFR. Il ne doit pas être utilisé à d'autres fins que celles pour laquelle il a été établi et transmis.
Il ne peut être ni reproduit ni divulgué à des tiers, en tout ou partie, sous quelque forme que ce soit, sans l'accord préalable exprès et écrit du groupe SFR.

Pour une légende détaillée, consulter le fichier legende_seg.pdf.







Référence plan : 0NUM01_I094_654000_6857160_200_120
Echelle : 1 / 500 au Format A3
Date d'édition : 05/02/2020
Date des données : 20/05/2015
Emprise du plan : 200 m x 120 m
Coordonnées du coin bas-gauche (Lambert 93) :
x=654000 m y=6857160 m


Précision du levé : Classe C


Ces données ont été extraites à titre d'archivage et peuvent ne pas correspondre à la réalité du terrain.
Fichiers DGN "SEG" constituant ce plan :
- /UNOPTIQUE/dgn/SIPPEREC_SC.dgn


INTERNE GROUPE - DOCUMENT PROPRIETE DU GROUPE SFR
Ce document et les informations qu'il contient sont la propriété du groupe SFR. Il ne doit pas être utilisé à d'autres fins que celles pour laquelle il a été établi et transmis.
Il ne peut être ni reproduit ni divulgué à des tiers, en tout ou partie, sous quelque forme que ce soit, sans l'accord préalable exprès et écrit du groupe SFR.


 Amplificateur


 Répétiteur


 Point de branchement


 Transition


 Téléalimentation


 Step courant


 Colonne montante


 Mise à la terre


 Câble A0


 Câble A1


 Câble A2+


 Câble A2


 Câble A3


 Câble B4


 Câble C5


 Câble C6


 Câble C6+


 Câble abonné A2


 Câble abonné B4


 Câble abonné C5


 Câble abonné C6


 Câble abonné C6+


 Adrien (Câble / Prise abonné)


 Façade (Câble / Prise abonné)


 Poteau


 Armature


 Coffret


 Chambre


 Pénétration


 Remontée aéro-souterraine


 Fourreau


 Antennes Foulées


 Antennes Antennes

 Antennes Façades

 Récepteur optique

 Émetteur optique

 Multiplexeur

 Coupleur optique

Pour une légende détaillée, consulter le fichier [legende_seg.pdf](#).

www.sfr.fr
Siège social : 1 Square Béla Bartók - 75015 Paris
Siège administratif : 12, rue Jean-Philippe Rameau - CS 80001 - 93634 La Plaine Saint-Denis CEDEX - Tél. : 01 85 06 00 00
SFR S.A. au capital de 3423265 598,40 € - RCS Paris 343 059 564 - N° de TVA intracommunautaire : FR 71 343 059 564

Ces données sont extraites à titre informatif par le service informatique SFR.
Pour toute anomalie sur le fonctionnement nominal de l'extraction, merci de
contacter DSI-THD-EXPLOITATION-SIG@SFR.COM

Le 15/10/2025

Objet : fichiers transmis avec le document

Madame, Monsieur,

Pour consulter les fichiers transmis avec notre document, veuillez cliquer sur le ou les liens suivants :

- 0NUM01_I094_653600_6856800_800_480.pdf : <https://dl.sogelink.fr/?WhVvZxoQ>
- 0NUM01_I094_653600_6856800_400_240.pdf : <https://dl.sogelink.fr/?Xli4mH6N>
- 0NUM01_I094_653800_6856920_200_120.pdf : <https://dl.sogelink.fr/?mu9FwxUX>
- 0NUM01_I094_653800_6857160_200_120.pdf : <https://dl.sogelink.fr/?v73oY183>
- SFR_SFR_fibre_SAS_pcrs_20251015.pdf : <https://dl.sogelink.fr/?mVwLJKXB>
- Document original signé : <https://dl.sogelink.fr/?ON8VpNv3>

Nous nous tenons à votre disposition pour tout complément d'information.

Veuillez agréer, Madame, Monsieur, l'expression de nos salutations respectueuses.

Le service technique Sogelink